



REGIONE DEL VENETO

giunta regionale

Data 08 FEB. 2017 Protocollo N° 46026 / 79.00.07.14.00 Class: C.101.01.1 Prat. Fasc. All. N°

Oggetto: Trasmissione mod. 1/A "Dichiarazione di taglio" e mod. A/1 richiesta autorizzazione per accensione fuochi ad una distanza inferiore a 100 mt dal bosco (art. 25 P.M.P.F.)
Cambio denominazione e indirizzi email istituzionali

Ai COMUNI della PROVINCIA di VICENZA

A TUTTE LE UNIONI MONTANE
della PROVINCIA di VICENZA

PEC: cp.vicenza@pec.corpoforestale.it

AI GRUPPO CARABINIERI FORESTALE VICENZA

Alla PROVINCIA di VICENZA

PEC: protocollo.odaf.vicenza@conafpec.it

All'ORDINE dei DOTTORI AGRONOMI E FORESTALI
della PROVINCIA di VICENZA

Si informa, per opportuna conoscenza, che con D.G.R. n. 1507 del 26 settembre 2016 sono state apportate delle modifiche nella struttura forestale regionale, con la creazione di due distinte Unità Organizzative Forestali denominate rispettivamente UO "Forestale Est" che raggruppa i territori di Belluno, Treviso e Venezia ed UO "Forestale Ovest" che ricomprende i territori di Verona, Padova, Rovigo e Vicenza.

A seguito di tale modifica sono stati attivati, per la UO Forestale OVEST, i seguenti nuovi indirizzi di email istituzionale che sostituiscono quelli attualmente in uso:

- email: forestalevenetoovest@regione.veneto.it
- pec: forestalevenetoovest@pec.regione.veneto.it

Pertanto, si inviano in allegato il mod. 1/A "Dichiarazione di taglio", da consegnare a coloro che intendono tagliare il bosco per quantitativi inferiori ai 100 mc. nell'altofusto e per superfici inferiori ai 2,5 ettari nel ceduo, ed il mod. A/1 "Richiesta autorizzazione per accensione fuochi ad una distanza inferiore a 100 mt dal bosco", aggiornati con la nuova denominazione ed indirizzi email istituzionali.

Le istanze, debitamente compilate in tutte le sue parti e sottoscritte, potranno essere inviate alla UO Forestale OVEST secondo una delle seguenti modalità allegando copia di un documento di identità:

- ✓ via posta ordinaria;
- ✓ tramite fax al n. 0444/337097;
- ✓ tramite e-mail al seguente indirizzo: forestalevenetoovest@regione.veneto.it;
- ✓ tramite posta certificata al seguente indirizzo: forestalevenetoovest@pec.regione.veneto.it;
- ✓ consegnata a mano presso la sede in Contrà Mure San Rocco, 51 - 36100 Vicenza.

Ringraziando per la collaborazione si porgono distinti saluti.



Il Direttore
Unità Organizzativa Forestale Ovest
Dott. Damiano Tancon

Responsabile del procedimento:

Dott. Damiano Tancon

Referente pratica: Dott. For. Stefano Omizzolo

Ufficio Selvicoltura ed Attività Silvo-Pastorali

Tel. 0444/337069

e-mail: stefano.omizzolo@regione.veneto.it

Area Tutela e Sviluppo del Territorio

Direzione Operativa

Unità Organizzativa Forestale Ovest

Contrà Mure S. Rocco, 51- 36100-Vicenza - Tel. 0444/337089- Fax 0444/ 337097- email: forestalevenetoovest@regione.veneto.it
forestalevenetoovest@pec.regione.veneto.it



DICHIARAZIONE DI TAGLIO

per utilizzazioni non superiori ai 2,5 ha nei boschi cedui e 100 mc nei boschi d'altofusto
boschi non soggetti a pianificazione

CON VALIDITA' 2 ANNI

All'UNITA' ORGANIZZATIVA FORESTALE OVEST
Contrà Mure San Rocco, 51
36100 - VICENZA

Il/la sottoscritto/a nato/a a
il residente a CAP
in Via n° telefono
e-mail

(Allegare fotocopia non autenticata di un documento di identità del dichiarante in corso di validità)

in qualità di: proprietario conduttore altro (specificare)

del bosco sito nel Comune di Località

DICHIARA

di essere intenzionato a tagliare:


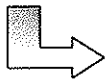


Table with 2 columns: bosco CEDUO * and Quintali. Includes a descriptive footnote for Ceduo forests.

Se si tagliano solo piante appartenenti al bosco ceduo NON SERVE COMPILARE il riquadro sottostante.

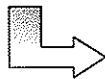



Table with 2 main columns: bosco d'ALTOFUSTO and Numero piante. Includes a descriptive footnote and a sub-table for plant distribution by diameter and volume.



Diametri superiori a 25-30 cm

Quota altimetrica del bosco: sotto i 700 m da 700 a 1000 m oltre i 1000 m
Pendenza: scarsa media elevata

Indicare i mappali sui quali si intende tagliare:

n° foglio	n° mappale	Superf. catastale (ha)	Superf. <u>DA TAGLIARE</u> nel mappale (ha)	Età media delle piante

- Specie **PRESENTI** in bosco: (barrare la casella)

- | | | | | |
|---|---|---|---|---|
| <input type="checkbox"/> carpino nero
(<i>carpane</i>) | <input type="checkbox"/> robinia
(<i>cassia</i>) | <input type="checkbox"/> ciliegio
(<i>siaresara</i>) | <input type="checkbox"/> larice
(<i>larese</i>) | <input type="checkbox"/> acero montano
(<i>arise, pel d'oca</i>) |
| <input type="checkbox"/> faggio
(<i>fagaro</i>) | <input type="checkbox"/> orniello
(<i>orno</i>) | <input type="checkbox"/> abete rosso
(<i>pesso</i>) | <input type="checkbox"/> abete bianco
(<i>tanna, avesso</i>) | <input type="checkbox"/> frassino
(<i>frassene</i>) |
| <input type="checkbox"/> roverella
(<i>rovare</i>) | <input type="checkbox"/> castagno | <input type="checkbox"/> nocciolo
(<i>noselaro</i>) | <input type="checkbox"/> tiglio
(<i>tajara, linte</i>) | <input type="checkbox"/> pino nero/silvestre
(<i>muga</i>) |
| <input type="checkbox"/> carpino bianco | <input type="checkbox"/> ontano | <input type="checkbox"/> altro: _____ | | |

- Specie **CHE SI INTENDONO TAGLIARE** in bosco: (barrare la casella)

- | | | | | |
|---|---|---|---|---|
| <input type="checkbox"/> carpino nero
(<i>carpane</i>) | <input type="checkbox"/> robinia
(<i>cassia</i>) | <input type="checkbox"/> ciliegio
(<i>siaresara</i>) | <input type="checkbox"/> larice
(<i>larese</i>) | <input type="checkbox"/> acero montano
(<i>arise, pel d'oca</i>) |
| <input type="checkbox"/> faggio
(<i>fagaro</i>) | <input type="checkbox"/> orniello
(<i>orno</i>) | <input type="checkbox"/> abete rosso
(<i>pesso</i>) | <input type="checkbox"/> abete bianco
(<i>tanna, avesso</i>) | <input type="checkbox"/> frassino
(<i>frassene</i>) |
| <input type="checkbox"/> roverella
(<i>rovare</i>) | <input type="checkbox"/> castagno | <input type="checkbox"/> nocciolo
(<i>noselaro</i>) | <input type="checkbox"/> tiglio
(<i>tajara, linte</i>) | <input type="checkbox"/> pino nero/silvestre
(<i>muga</i>) |
| <input type="checkbox"/> carpino bianco | <input type="checkbox"/> ontano | <input type="checkbox"/> altro: _____ | | |

Descrizione del taglio:

<input type="checkbox"/> taglio di piante mature	<input type="checkbox"/> taglio di piante malate/deperienti
<input type="checkbox"/> diradamento/ripulitura	<input type="checkbox"/> taglio lasciando una pianta (matricina/mandrina) ogni 10m
<input type="checkbox"/> taglio dei polloni più grossi (con età media di 15-20 anni) sulla ceppaia e di quelli secchi (ceduo a sterzo)	<input type="checkbox"/> taglio per la messa in sicurezza di case o manufatti, delle strade, della linea elettrica, o per ripristino della funzionalità idraulica
<input type="checkbox"/> altro: _____	

Descrizione dell'esbosco:

<input type="checkbox"/> avvallamento manuale	<input type="checkbox"/> avvallamento con canalette
<input type="checkbox"/> strascico con verricello	<input type="checkbox"/> con fili a sbalzo
<input type="checkbox"/> altro: _____	

Soggetto esecutore del taglio e dell'esbosco:

<input type="checkbox"/> il dichiarante	<input type="checkbox"/> altra persona: _____ recapito telefonico _____
---	--

Data _____

Firma _____

Il sottoscritto dichiara che i dati relativi all'area oggetto di taglio, all'età del bosco ed al tipo di taglio che si intende effettuare sono veritieri, assumendosi ogni responsabilità in ordine a diritti ed interessi terzi.

QUANDO SI PUO' TAGLIARE: Il taglio può essere eseguito dopo il ricevimento della PRESA D'ATTO con specifiche prescrizioni impartite dall'U.O. Forestale o comunque con le modalità dichiarate trascorsi 45 giorni dalla data di protocollazione da parte dell'U.O.F.

Per informazioni Tel. 0444/337068 – 337069 - 337080 Fax 0444/337097

e-mail: forestalevenetoovest@regione.veneto.it

web: www.regione.veneto.it/web/agricoltura-e-foreste/modulistica-foreste

P.E.C.: forestalevenetoovest@pec.regione.veneto.it

Informativa ex art. 13 D.Lgs. 30 giugno 2003 n. 196, il D.Lgs. n.196/2003 prevede la tutela delle persone e di altri soggetti rispetto al trattamento dei dati personali. Secondo la legge tale trattamento sarà improntato ai principi di correttezza, lealtà e trasparenza, tutelando la Sua riservatezza e i Suoi diritti. L'uso dei dati che la riguardano ha come finalità il riscontro della presa d'atto forestale al taglio. I dati raccolti potranno essere trattati anche per finalità statistiche. La gestione dei dati è informatizzata/manuale. I Vostri dati potranno essere comunicati a Soggetti Pubblici nell'ambito delle finalità di controllo e vigilanza previste dalla Legge. Il conferimento dei dati è obbligatorio ai fini del conseguimento delle suddette finalità e il loro eventuale mancato conferimento impedisce il raggiungimento delle stesse. Il titolare del trattamento è Regione Veneto/Giuria Regionale. Il responsabile del trattamento è il Direttore dell'U.O. Forestale Ovest. Come noto, Le competono tutti i diritti previsti dall'articolo 7 del D.Lgs. n.196/2003. Lei potrà quindi chiedere al responsabile del trattamento la correzione e l'integrazione dei propri dati, la cancellazione degli estremi, la cancellazione o il blocco.



REGIONE DEL VENETO

giunta regionale

All'UNITA' ORGANIZZATIVA FORESTALE OVEST
Contrà Mure San Rocco, 51
36100 – VICENZA

Oggetto: RICHIESTA DI AUTORIZZAZIONE PER ACCENSIONE CONTROLLATA DI FUOCO A UNA DISTANZA INFERIORE A 100 METRI DAL BOSCO, AI SENSI DELL'ART. 25 DELLE P.M.P.F. VIGENTI NELLA REGIONE VENETO FINALIZZATO AD EVITARE IL PERICOLO DI INCENDI BOSCHIVI

__l__ sottoscritto/a _____ nato/a il __/__/____

a _____ (____) residente a _____ (____)

in Via _____ n. _____

Recapito telefonico _____ e-mail _____

in qualità di :

- Proprietario
- Conduttore
- Altro

DICHIARA

che intende accendere un fuoco in area posta nell'interno dei boschi o a meno di 100 m da essi, censita catastalmente in Comune di _____ (____),

Località _____

come segue:

Foglio _____ mappale./n. _____;

Foglio _____ mappale./n. _____;

per il seguente motivo _____

Quantità presunta: _____

Tipologia del materiale : _____

CONSAPEVOLE

del quadro giuridico normativo che disciplina la combustione controllata dei residui vegetali

CHIEDE

- il rilascio dell'autorizzazione all'abbruciamento controllato, ai sensi dell'art. 25 delle Prescrizioni di Massima e di Polizia Forestali vigenti nella Regione Veneto finalizzato ad evitare il pericolo di incendi boschivi. L'attività verrà automaticamente sospesa durante i periodi dello **Stato di Massima Pericolosità per gli Incendi Boschivi**, decretati dalla Regione stessa.

__L__ DICHIARANTE

DATA __/__/____

Informativa ex art. 13 D.Lgs. 30 giugno 2003 n.196

Il D.Lgs. n.196/2003 prevede la tutela delle persone e di altri soggetti rispetto al trattamento dei dati personali. Secondo la legge tale trattamento sarà improntato ai principi di correttezza, liceità e trasparenza, tutelando la Sua riservatezza e i Suoi diritti.

L'utilizzo dei dati che La riguardano ha come finalità il rilascio della presa d'atto forestale/autorizzazione per l'abbruciamento.

La gestione dei dati è informatizzata/manuale.

I Vostri dati potranno essere comunicati a Soggetti Pubblici nell'ambito delle finalità di controllo e vigilanza previste dalla Legge.

Il conferimento dei dati è obbligatorio ai fini del conseguimento delle suddette finalità e il loro eventuale mancato conferimento impedisce il raggiungimento delle stesse.

Il titolare del trattamento è: Regione Veneto/Giunta Regionale.

Il responsabile del trattamento è il Direttore dell'U.O. Forestale Ovest.

Come noto, Le competono tutti i diritti previsti dall'articolo 7 del D.Lgs. n.196/2003. Lei potrà quindi chiedere al responsabile del trattamento la correzione e l'integrazione dei propri dati e, ricorrendone gli estremi, la cancellazione o il blocco.

ISTRUZIONI PER LA CORRETTA COMPILAZIONE DELLA RICHIESTA

- La domanda deve essere presentata in carta libera esente da marca da bollo.

**Per ogni chiarimento, potrà essere contattato telefonicamente l'U.O. Forestale Ovest - Ufficio Antincendi Boschivi:
0444 337064 – FAX 0444 337097**