

COMUNE DI QUINTO VICENTINO




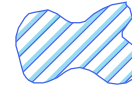
PIANO COMUNALE DI PROTEZIONE CIVILE

Tavola	Scala
TAVOLA 2	1:10.000

LEGENDA

-  confini comunali
-  fiumi maggiori
-  fiumi minori


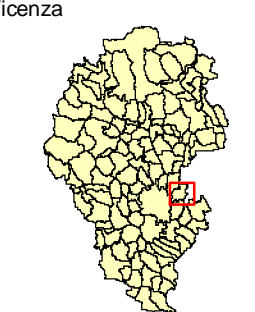
Tematismi derivanti dallo Studio Geologico del Territorio Comunale

-  difese di sponda
-  erosione laterale
-  argini
-  area esondabile

Tematismi derivanti dal Programma Provinciale di Previsione e Prevenzione dei Rischi della Provincia di Vicenza

- Aree a rischio idraulico
-  moderato
 -  medio
 -  elevato
 -  molto elevato

Provincia di Vicenza



Data
anno 2010
Aggiornamento
1

Base cartografica
Aerofotogrammetrico regionale

