



COMUNE DI QUINTO VICENTINO

PIANO COMUNALE DI PROTEZIONE CIVILE

Tavola

TAVOLA 1

INQUADRAMENTO GENERALE DEL TERRITORIO

Scala

1:20.000

LEGENDA



confini comunali



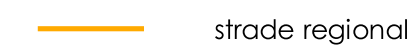
fiumi maggiori



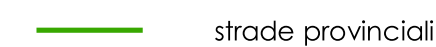
fiumi minori



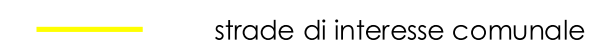
autostrada



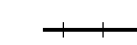
strade regionali



strade provinciali



strade di interesse comunale



linea ferroviaria



ponte

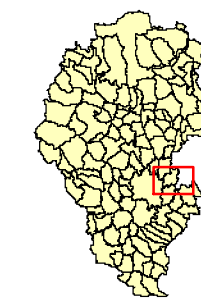


sottopasso



casello autostradale

Provincia
di
Vicenza



Data

anno 2010

Aggiornamento

1

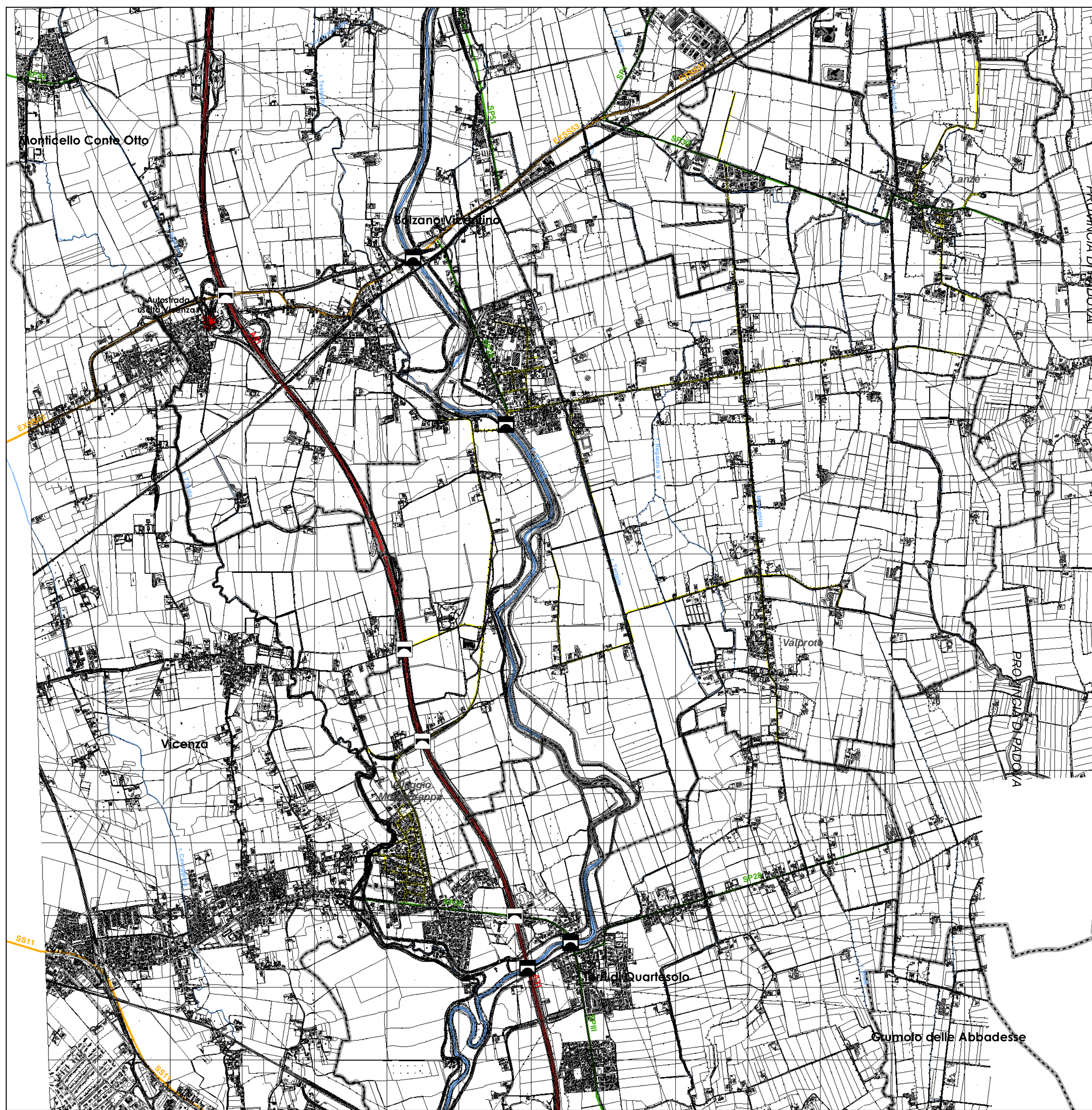
Base cartografica

Aerofotogrammetrico Regionale



Divisione
Studi e Progetti

CAMISANO VICENTINO



PROVINCIA DI PADOVA

PROVINCIA DI PADOVA

SP25

I. Caresone

I. Capra

I. Puma